





ΚΛΙΜΑΚΑ: 1:8.000

Χάρτης βλάστησης της περιοχής προστασίας Μούττη του Ζιού - CY600001

Υπόμνημα

-  Περιοχή με *Ophrys kotschy*
-  Οικότοπος 5420
-  Τεχνητός οικότοπος ή περιοχή χωρίς βλάστηση
-  Μίξη οικότοπων



Map Datum

Coordinate System: WGS 1984 UTM Zone 36N
Projection: Transverse Mercator
Datum: WGS 1984
False Easting: 500.000.0000
False Northing: 0.0000
Central Meridian: 33.0000
Scale Factor: 0.9996
Latitude Of Origin: 0.0000
Units: Meter

Ετοιμάστηκε από:

Τομέας Γαιών και Χωρομετρίας
Τμήμα Δασών,
Υπουργείο Γεωργίας, Περιβάλλοντος
και Αγροτικής Ανάπτυξης



Λευκωσία - Ιούνιος 2020

Document: MouttiTouZiouHabitatMap.mxd